

# MINISTERO DELL'AMBIENTE E DELLA TUTELA DEL TERRITORIO E DEL MARE

## DECRETO 7 marzo 2012

Quinto elenco aggiornato dei siti di importanza comunitaria per la regione biogeografica alpina in Italia, ai sensi della direttiva 92/43/CEE. (12A03541)

IL MINISTRO DELL'AMBIENTE  
E DELLA TUTELA DEL TERRITORIO  
E DEL MARE

Vista la direttiva 92/43/CEE del Consiglio del 21 maggio 1992, relativa alla conservazione degli habitat naturali e seminaturali e della flora e della fauna selvatiche, e in particolare l'art. 4, paragrafo 2, terzo comma;

Visto il decreto del Presidente della Repubblica 8 settembre 1997, n. 357, recante il regolamento di attuazione della direttiva 92/43/CEE, come modificato dal decreto del Presidente della Repubblica 12 marzo 2003, n. 120;

Visto il decreto del Ministro dell'ambiente e della tutela del territorio e del mare del 4 aprile 2011, pubblicato nel supplemento ordinario n. 90 alla Gazzetta Ufficiale - serie generale - n. 77 del 4 aprile 2011, recante il quarto elenco aggiornato dei siti di importanza comunitaria per la regione biogeografica alpina in Italia, ai sensi della direttiva 92/43/CEE, a seguito della decisione della Commissione europea 2011/62/UE;

Considerato che, nel contesto di un adattamento dinamico della rete Natura 2000, si e' reso necessario un quinto aggiornamento della lista alpina sia per includere i siti addizionali, proposti come siti di importanza comunitaria ai sensi dell'art. 1 della direttiva 92/43/CEE dagli Stati Membri a partire dal 2009, che per rispecchiare ogni cambiamento nelle informazioni relative ai siti stessi trasmesse dagli Stati Membri successivamente all'adozione della lista comunitaria iniziale e dei primi quattro aggiornamenti;

Considerato che per quanto riguarda la regione biogeografica alpina:

le liste dei siti proposti come siti di importanza comunitaria ai sensi dell'art. 1 della direttiva 92/43/CEE sono stati trasmessi dagli Stati Membri alla Commissione tra marzo 2002 e ottobre 2010;

le liste dei proposti siti sono state accompagnate dalle informazioni relative a ciascun sito fornite nel formato fissato dalla decisione 97/266/CE del 18 dicembre 1996 della Commissione concernente il formulario informativo per i proposti siti Natura 2000;

le informazioni relative a ciascun sito includono la cartografia, la denominazione, la posizione geografica, l'estensione e i dati raccolti in applicazione dei criteri specificati nell'Allegato III alla direttiva 92/43/CEE;

Considerato inoltre che alcuni Stati Membri non hanno proposto siti sufficienti a rispondere ai requisiti della direttiva 92/43/CEE per certi tipi di habitat e specie, cosicche' non si puo' concludere che la rete Natura 2000 sia completa, e che a causa del ritardo nel ricevere le informazioni e nel raggiungere un accordo con gli Stati Membri potra' essere necessaria una successiva revisione della lista comunitaria per la regione biogeografica alpina;

Considerato infine che le conoscenze sull'esistenza e la distribuzione di alcuni habitat naturali dell'Allegato I e specie dell'Allegato II alla direttiva 92/43/CEE rimangono incomplete per cui in effetti non si puo' concludere se la rete Natura 2000 sia

completa o incompleta e si potrebbe perciò rendere necessaria una revisione della lista comunitaria per la regione biogeografica alpina;

Vista la decisione della Commissione europea 2012/12/UE che stabilisce un quinto elenco aggiornato di siti di importanza comunitaria per la regione biogeografica alpina e abroga la decisione 2011/62/UE;

Decreta:

Art. 1

1. I siti di importanza comunitaria per la regione biogeografica alpina in Italia, individuati ai sensi dell'art. 4, paragrafo 2, della direttiva 92/43/CEE, sono elencati nell'Allegato A che costituisce parte integrante del presente decreto.

2. Il decreto 4 aprile 2011 citato nelle premesse e' abrogato.

Art. 2

1. I formulari standard «Natura 2000» e le cartografie dei siti di importanza comunitaria sono disponibili presso la Direzione per la protezione della natura e del mare del Ministero dell'ambiente e della tutela del territorio e del mare e, per la parte di competenza, presso le Regioni e le Province autonome di Trento e Bolzano.

Art. 3

1. Eventuali integrazioni e/o variazioni all'elenco riportato nell'Allegato A al presente decreto verranno pubblicate con successivi decreti ministeriali.

Il presente decreto sara' pubblicato nella Gazzetta Ufficiale della Repubblica italiana.

Roma, 7 marzo 2012

Il Ministro: Clini

Allegato A

Parte di provvedimento in formato grafico

04.04.2012

Istituto Poligrafico e Zecca dello  
Stato

09:46:33

[ Stampa ] [ Chiudi ]


### Quinto elenco aggiornato dei siti di importanza comunitaria per la regione biogeografica alpina in Italia

Ciascun sito di importanza comunitaria (SIC) è identificato dalle informazioni fornite nel formulario «Natura 2000», comprendenti la mappa corrispondente. Tali informazioni sono trasmesse dalle autorità nazionali competenti conformemente all'art. 4, paragrafo 1, secondo comma, della direttiva 92/43/CEE.


La tabella riporta le seguenti informazioni:

- codice del SIC, composto da nove caratteri, di cui i primi due rappresentano il codice ISO dello Stato membro;
- denominazione del SIC;
- presenza nel SIC di almeno un tipo di habitat naturale e/o specie prioritaria a norma dell'articolo 1 della direttiva 92/43/CEE (\*);
- superficie del SIC in ettari o lunghezza in km;
- coordinate geografiche del SIC (latitudine e longitudine).


Tutte le informazioni contenute nell'elenco riportato di seguito si basano sui dati presentati, trasmessi e convalidati dall'Italia (IT).




| REGIONE PIEMONTE |  |   |                    |                   |                        |            |
|------------------|--|---|--------------------|-------------------|------------------------|------------|
| CODICE           | DENOMINAZIONE  | * | Superficie<br>(ha) | Lunghezza<br>(km) | Coordinate geografiche |            |
|                  |  |   |                    |                   | Longitudine            | Latitudine |
| IT1110006        | Orsiera Rocciavré  | * | 10965              |                   | E 7 8                  | N 45 3     |
| IT1110007        | Laghi di Avigliana   | * | 420                |                   | E 7 23                 | N 45 4     |
| IT1110008        | Madonna della Neve sul Monte Lera  | * | 62                 |                   | E 7 28                 | N 45 10    |
| IT1110010        | Gran Bosco di Salbertrand  | * | 3712               |                   | E 6 55                 | N 45 3     |
| IT1110013        | Monti Pelati e Torre Cives   | * | 145                |                   | E 7 44                 | N 45 24    |
| IT1110021        | Laghi di Ivrea   | * | 1598               |                   | E 7 53                 | N 45 29    |
| IT1110022        | Stagno di Oulx   | * | 84                 |                   | E 6 49                 | N 45 2     |
| IT1110026        | Champlas - Colle Sestriere   | * | 1050               |                   | E 6 50                 | N 44 57    |
| IT1110027        | Boscaglie di Tasso di Giaglione (Val Clarea)                                 | * | 340                |                   | E 6 57                 | N 45 9     |
| IT1110029        | Pian della Mussa (Balme)   | * | 3554               |                   | E 7 9                  | N 45 17    |
| IT1110030        | Oasi xerothermiche della Val di Susa-Orrido di Chianocco                     | * | 1250               |                   | E 7 7                  | N 45 9     |
| IT1110031        | Valle Thuras   | * | 978                |                   | E 6 51                 | N 44 53    |
| IT1110032        | Pra - Barant   | * | 4120               |                   | E 7 3                  | N 44 45    |
| IT1110033        | Stazioni di Myricaria germanica  | * | 132                |                   | E 7 7                  | N 44 48    |
| IT1110038        | Col Basset (Sestriere)   | * | 271                |                   | E 6 52                 | N 44 58    |
| IT1110039        | Rocciamelone   | * | 1966               |                   | E 7 5                  | N 45 10    |
| IT1110040        | Oasi xerothermica di Oulx - Auberge  | * | 1070               |                   | E 6 49                 | N 45 3     |
| IT1110042        | Oasi xerothermica di Oulx - Amazas   | * | 339                |                   | E 6 49                 | N 45 1     |
| IT1110043        | Pendici del Monte Chaberton  | * | 329                |                   | E 6 46                 | N 44 57    |
| IT1110044        | Bardonecchia - Val Fredda  | * | 1686               |                   | E 6 48                 | N 45 5     |
| IT1110045        | Bosco di Pian Prà (Rorà)   | * | 93                 |                   | E 7 11                 | N 44 47    |
| IT1110048        | Grotta del Pugnetto  |   | 19                 | 1                 | E 7 24                 | N 45 16    |
| IT1110049        | Les Arnaud e Punta Quattro Sorelle   | * | 1328               |                   | E 6 39                 | N 45 4     |
| IT1110052        | Oasi xerothermica di Puys - Beaulard   | * | 468                |                   | E 6 44                 | N 45 2     |
| IT1110053        | Valle della Ripa (Argentera)   |   | 328                |                   | E 6 54                 | N 44 53    |
| IT1110055        | Arnodera - Colle Montabone   | * | 112                |                   | E 7 3                  | N 45 7     |
| IT1110057        | Serra di Ivrea   | * | 4572               |                   | E 7 56                 | N 45 29    |
| IT1110058        | Cima Fournier e Lago Nero  | * | 640                |                   | E 6 47                 | N 44 54    |
| IT1110080        | Val Tronca   | * | 10130              |                   | E 6 58                 | N 44 58    |
| IT1110081        | Monte Musiné e Laghi di Caselette  | * | 1524               |                   | E 7 28                 | N 45 7     |
| IT1120003        | Monte Fenera   | * | 3348               |                   | E 8 20                 | N 45 42    |
| IT1120006        | Val Mastallone   | * | 1882               |                   | E 8 9                  | N 45 54    |
| IT1120028        | Alta Val Sesia   | * | 7545               |                   | E 7 53                 | N 45 53    |
| IT1130002        | Val Sessera  | * | 10787              |                   | E 8 2                  | N 45 41    |
| IT1140003        | Campello Monti   | * | 548                |                   | E 8 13                 | N 45 56    |
| IT1140004        | Rifugio M. Luisa (Val Formazza)  | * | 5744               |                   | E 8 26                 | N 46 24    |
| IT1140006        | Greto Torrente Toce tra Domodossola e Villadossola                           | * | 746                |                   | E 8 16                 | N 46 3     |
| IT1140007        | Boleto - M.te Avigno   | * | 390                |                   | E 8 21                 | N 45 47    |
| IT1140011        | Val Grande   | * | 11855              |                   | E 8 27                 | N 46 2     |
| IT1140016        | Alpi Veglia e Devero - Monte Giove   | * | 15118              |                   | E 8 15                 | N 46 18    |
| IT1160016        | Stazione di muschi calcarizzanti - C.ba Seviana e C.ba Barmarossa            | * | 1,61               |                   | E 7 17                 | N 44 25    |
| IT1160017        | Stazione di Linum narbonense   |   | 8,28               |                   | E 7 16                 | N 44 25    |
| IT1160018        | Sorgenti del Maira, Bosco di Saretto, Rocca Provenzale                       | * | 727                |                   | E 6 54                 | N 44 29    |
| IT1160020        | Bosco di Bagnasco  | * | 381                |                   | E 8 4                  | N 44 16    |
| IT1160021        | Gruppo del Tenibres  | * | 5450               |                   | E 7 1                  | N 44 18    |
| IT1160023        | Vallone di Orgials - Colle della Lombarda                                    | * | 530                |                   | E 7 8                  | N 44 13    |
| IT1160024        | Colle e Lago della Maddalena, Val Puriac                                     | * | 1834               |                   | E 6 54                 | N 44 23    |
| IT1160026        | Faggete di Pamparato, Tana del Forno, Grotta delle Turbiglie e Grotte di Bos |   | 2940               |                   | E 7 52                 | N 44 15    |
| IT1160035        | M. Antoroto  | * | 863                |                   | E 7 55                 | N 44 11    |



| IT1160037                    | Grotta di Rio Martino                                 | * | 0,3                | 2                 | E 7 8                  | N 44 41    |
|------------------------------|---|---|--------------------|-------------------|------------------------|------------|
| IT1160040                    | Stazioni di Euphorbia valloniana                      | * | 207                |                   | E 7 10                 | N 44 31    |
| IT1160056                    | Alpi Marittime  | * | 33672              |                   | E 7 21                 | N 44 12    |
| IT1160057                    | Alte Valli Pesio e Tanaro                             | * | 11278              |                   | E 7 41                 | N 44 10    |
| IT1160058                    | Gruppo del Monviso e Bosco dell'Alevè                 | * | 7232               |                   | E 7 5                  | N 44 38    |
| <b>REGIONE VALLE D'AOSTA</b> |   |   |                    |                   |                        |            |
| CODICE                       | DENOMINAZIONE   | * | Superficie<br>(ha) | Lunghezza<br>(km) | Coordinate geografiche |            |
|                              |   |   |                    |                   | Longitudine            | Latitudine |
| IT1201000                    | Parco Nazionale del Gran Paradiso                     | * | 71042              |                   | E 7 18                 | N 45 31    |
| IT1201010                    | Ambienti calcarei d'alta quota della Valle di Rhêmes  | * | 1593               |                   | E 7 4                  | N 45 30    |
| IT1202000                    | Parco naturale Mont Avic                              | * | 5750               |                   | E 7 34                 | N 45 38    |
| IT1203010                    | Zona umida di Morgex                                  | * | 30                 |                   | E 7 3                  | N 45 44    |
| IT1203020                    | Lago di Lolair  | * | 28                 |                   | E 7 8                  | N 45 41    |
| IT1203030                    | Formazioni Steppiche della Cote de Gargantua          | * | 19                 |                   | E 7 17                 | N 45 43    |
| IT1203040                    | Stagno di Loson                                       | * | 4,55               |                   | E 7 33                 | N 45 46    |
| IT1203050                    | Lago di Villa   | * | 27                 |                   | E 7 41                 | N 45 41    |
| IT1203060                    | Stagno di Holay                                       |   | 3,01               |                   | E 7 48                 | N 45 35    |
| IT1203070                    | Mont Mars   | * | 380                |                   | E 7 55                 | N 45 38    |
| IT1204010                    | Ambienti Glaciali del Monte Bianco                    | * | 12557              |                   | E 6 51                 | N 45 50    |
| IT1204032                    | Talweg della Val Ferret                               | * | 120                |                   | E 7 1                  | N 45 51    |
| IT1204220                    | Ambienti glaciali del Gruppo del Monte Rosa           | * | 8645               |                   | E 7 47                 | N 45 54    |
| IT1205000                    | Ambienti d'alta quota delle Combe Thuiette e Sozin    | * | 356                |                   | E 6 57                 | N 45 40    |
| IT1205010                    | Ambienti d'alta quota della Valgrisenche              | * | 336                |                   | E 7 0                  | N 45 32    |
| IT1205020                    | Ambienti d'alta quota del Colle del Gran San Bernardo | * | 750                |                   | E 7 8                  | N 45 52    |
| IT1205030                    | Pont D'ael  | * | 183                |                   | E 7 13                 | N 45 40    |
| IT1205034                    | Castello e miniere abbandonate di Aymavilles          |   | 1,59               |                   | E 7 15                 | N 45 42    |
| IT1205050                    | Ambienti Xerici del Mont Torretta - Bellon            | * | 49                 |                   | E 7 14                 | N 45 43    |
| IT1205061                    | Stazione di Astragalus alopecurus di Cogne            | * | 36                 |                   | E 7 18                 | N 45 40    |
| IT1205064                    | Vallone del Grauson                                   | * | 489                |                   | E 7 23                 | N 45 38    |
| IT1205065                    | Vallone dell'Urtier                                   | * | 1506               |                   | E 7 26                 | N 45 36    |
| IT1205070                    | Zona Umida di Les Iles di Saint - Marcel              | * | 35                 |                   | E 7 25                 | N 45 44    |
| IT1205081                    | Ambienti calcarei d'alta quota attorno al Lago Tsan   | * | 453                |                   | E 7 32                 | N 45 51    |
| IT1205082                    | Stagno di Lo Ditor                                    | * | 22                 |                   | E 7 33                 | N 45 50    |
| IT1205090                    | Ambienti xerici di Grand Brison - Cly                 | * | 97                 |                   | E 7 34                 | N 45 45    |
| IT1205100                    | Ambienti d'alta quota del Vallone della Legna         | * | 1103               |                   | E 7 36                 | N 45 35    |
| IT1205110                    | Stazione di Paeonia officinalis                       |   | 33                 |                   | E 7 47                 | N 45 37    |
| <b>REGIONE LIGURIA</b>       |   |   |                    |                   |                        |            |
| CODICE                       | DENOMINAZIONE   | * | Superficie<br>(ha) | Lunghezza<br>(km) | Coordinate geografiche |            |
|                              |   |   |                    |                   | Longitudine            | Latitudine |
| IT1313712                    | Cima di Piano Cavallo - Bric Cornia                   | * | 4486               |                   | E 7 47                 | N 44 6     |
| IT1314609                    | Monte Monega - Monte Prearba                          | * | 3670               |                   | E 7 48                 | N 44 1     |
| IT1314610                    | Monte Saccarello - Monte Fronté                       | * | 3927               |                   | E 7 44                 | N 44 3     |
| IT1314611                    | Monte Gerbonte  | * | 2261               |                   | E 7 41                 | N 44 0     |
| IT1315421                    | Monte Toraggio - Monte Pietravecchia                  | * | 2648               |                   | E 7 40                 | N 43 58    |
| IT1322122                    | Croce della Tia - Rio Barchei                         | * | 660                |                   | E 8 8                  | N 44 19    |
| IT1322216                    | Ronco di Maglio                                       | * | 1449               |                   | E 8 14                 | N 44 18    |
| IT1322217                    | Bric Tana - Bric Mongarda                             | * | 168                |                   | E 8 12                 | N 44 21    |
| IT1322223                    | Cave Ferecchi   | * | 37                 |                   | E 8 12                 | N 44 22    |
| IT1323014                    | Monte Spinarda - Rio Nero                             | * | 943                |                   | E 8 5                  | N 44 12    |
| IT1323021                    | Bric Zerbi  | * | 711                |                   | E 8 6                  | N 44 16    |
| IT1323112                    | Monte Carmo - Monte Settepani                         | * | 7575               |                   | E 8 11                 | N 44 13    |




| IT1323115                | Lago di Osiglia  | * | 409                |                   | E 8 11                 | N 44 18    |
|--------------------------|--|---|--------------------|-------------------|------------------------|------------|
| IT1323920                | Monte Galero   | * | 3194               |                   | E 8 2                  | N 44 7     |
| <b>REGIONE LOMBARDIA</b> |  |   |                    |                   |                        |            |
| CODICE                   | DENOMINAZIONE  | * | Superficie<br>(ha) | Lunghezza<br>(km) | Coordinate geografiche |            |
|                          |  |   |                    |                   | Longitudine            | Latitudine |
| IT2010001                | Lago di Ganna  | * | 106                |                   | E 8 49                 | N 45 53    |
| IT2010002                | Monte Legnone e Chiusarella                                      | * | 751                |                   | E 8 48                 | N 45 51    |
| IT2010003                | Versante Nord del Campo dei Fiori                                | * | 1312               |                   | E 8 45                 | N 45 52    |
| IT2010004                | Grotte del Campo dei Fiori                                       | * | 894                |                   | E 8 46                 | N 45 51    |
| IT2010005                | Monte Martica  | * | 1057               |                   | E 8 48                 | N 45 53    |
| IT2010016                | Val Veddasca   | * | 4920               |                   | E 8 49                 | N 46 3     |
| IT2010018                | Monte Sangiano   | * | 195                |                   | E 8 37                 | N 45 52    |
| IT2010019                | Monti della Valcuvia   | * | 1629               |                   | E 8 42                 | N 45 55    |
| IT2020001                | Lago di Piano  | * | 207                |                   | E 9 9                  | N 46 2     |
| IT2020009                | Valle del Dosso  | * | 1652               |                   | E 9 13                 | N 46 11    |
| IT2020010                | Lago di Segrino  | * | 282                |                   | E 9 16                 | N 45 50    |
| IT2030001                | Grigna Settentrionale  | * | 1617               |                   | E 9 23                 | N 45 57    |
| IT2030002                | Grigna Meridionale   | * | 2732               |                   | E 9 23                 | N 45 55    |
| IT2030003                | Monte Barro  | * | 649                |                   | E 9 22                 | N 45 50    |
| IT2040001                | Val Viera e Cime di Fopel  | * | 836                |                   | E 10 7                 | N 46 34    |
| IT2040002                | Motto di Livigno - Val Saliente                                  | * | 1252               |                   | E 10 9                 | N 46 34    |
| IT2040003                | Val Federia  | * | 1593               |                   | E 10 4                 | N 46 32    |
| IT2040004                | Valle Alpisella  | * | 1045               |                   | E 10 12                | N 46 33    |
| IT2040005                | Valle della Forcola  | * | 212                |                   | E 10 4                 | N 46 27    |
| IT2040006                | La Vallaccia - Pizzo Filone                                      | * | 1982               |                   | E 10 10                | N 46 29    |
| IT2040007                | Passo e Monte di Foscagno  | * | 1081               |                   | E 10 11                | N 46 28    |
| IT2040008                | Cime di Plator e Monte delle Scale                               | * | 1572               |                   | E 10 20                | N 46 30    |
| IT2040009                | Valle di Fraele  | * | 1691               |                   | E 10 19                | N 46 32    |
| IT2040010                | Valle del Braulio - Cresta di Reit                               | * | 3559               |                   | E 10 24                | N 46 30    |
| IT2040011                | Monte Vago - Val di Campo - Val Nera                             | * | 2874               |                   | E 10 10                | N 46 26    |
| IT2040012                | Val Viola Bormina - Ghiacciaio di Cima dei Piazzi                | * | 5962               |                   | E 10 14                | N 46 25    |
| IT2040013                | Val Zebrù - Gran Zebrù - Monte Confinale                         | * | 3725               |                   | E 10 31                | N 46 28    |
| IT2040014                | Valle e Ghiacciaio dei Forni - Val Cedec - Gran Zebrù - Cevedale | * | 6157               |                   | E 10 33                | N 46 25    |
| IT2040015                | Paluaccio di Oga   | * | 28                 |                   | E 10 20                | N 46 28    |
| IT2040016                | Monte di Scerscen - Ghiacciai di Scerscen - Monte Motta          | * | 9666               |                   | E 9 54                 | N 46 20    |
| IT2040017                | Disgrazia - Sissone  | * | 3010               |                   | E 9 45                 | N 46 17    |
| IT2040018                | Val Codera   | * | 818                |                   | E 9 30                 | N 46 15    |
| IT2040019                | Bagni di Masino - Pizzo Badile                                   | * | 2755               |                   | E 9 36                 | N 46 15    |
| IT2040020                | Val di Mello - Piano di Preda Rossa                              | * | 5789               |                   | E 9 41                 | N 46 15    |
| IT2040021                | Val di Togno - Pizzo Scalino                                     | * | 3150               |                   | E 9 56                 | N 46 15    |
| IT2040023                | Valle dei Ratti  | * | 928                |                   | E 9 30                 | N 46 12    |
| IT2040024                | da Monte Belvedere a Vallorda                                    | * | 2119               |                   | E 10 10                | N 46 11    |
| IT2040025                | Pian Gembro  | * | 78                 |                   | E 10 9                 | N 46 9     |
| IT2040026                | Val Lesina   | * | 1184               |                   | E 9 28                 | N 46 6     |
| IT2040027                | Valle del Bitto di Gerola  | * | 2458               |                   | E 9 31                 | N 46 3     |
| IT2040028                | Valle del Bitto di Albaredo                                      | * | 3399               |                   | E 9 35                 | N 46 4     |
| IT2040029                | Val Tartano  | * | 1452               |                   | E 9 40                 | N 46 5     |
| IT2040030                | Val Madre  | * | 1486               |                   | E 9 45                 | N 46 7     |
| IT2040031                | Val Cervia   | * | 1893               |                   | E 9 46                 | N 46 6     |
| IT2040032                | Valle del Livrio   | * | 2108               |                   | E 9 49                 | N 46 6     |
| IT2040033                | Val Venina   | * | 3644               |                   | E 9 54                 | N 46 5     |
| IT2040034                | Valle d'Arigna e Ghiacciaio di Pizzo di Coca                     | * | 3143               |                   | E 9 59                 | N 46 6     |
| IT2040035                | Val Bondone - Val Caronella                                      | * | 1500               |                   | E 10 4                 | N 46 6     |
| IT2040036                | Val Belviso  | * | 766                |                   | E 10 8                 | N 46 6     |
| IT2040037                | Rifugio Falk   | * | 4,22               |                   | E 10 15                | N 46 23    |



|           |  |   |       |  |         |         |
|-----------|--|---|-------|--|---------|---------|
| IT2040038 | Val Fontana                                      | * | 4210  |  | E 10 0  | N 46 15 |
| IT2040039 | Val Zerta  | * | 1585  |  | E 9 22  | N 46 21 |
| IT2040040 | Val Bodengo                                      | * | 2555  |  | E 9 16  | N 46 15 |
| IT2040041 | Piano di Chiavenna                               | * | 2514  |  | E 9 23  | N 46 16 |
| IT2040042 | Pian di Spagna e Lago di Mezzola                 | * | 1716  |  | E 9 25  | N 46 10 |
| IT2060001 | Valtorta e Valmoresca                            | * | 1682  |  | E 9 34  | N 46 0  |
| IT2060002 | Valle di Piazzatorre - Isola di Fondra           | * | 2513  |  | E 9 43  | N 45 59 |
| IT2060003 | Alta Val Brembana - Laghi Gemelli                | * | 4251  |  | E 9 50  | N 46 0  |
| IT2060004 | Alta Val di Scalve                               | * | 7053  |  | E 10 9  | N 46 0  |
| IT2060005 | Val Sedornia - Val Zurio - Pizzo della Presolana | * | 12962 |  | E 10 0  | N 45 56 |
| IT2060006 | Boschi del Giovetto di Paline                    |   | 597   |  | E 10 8  | N 45 57 |
| IT2060007 | Valle Asinina                                    | * | 1506  |  | E 9 34  | N 45 54 |
| IT2060008 | Valle Parina                                     |   | 2225  |  | E 9 43  | N 45 54 |
| IT2060009 | Val Nossana - Cima di Grem                       | * | 3369  |  | E 9 51  | N 45 54 |
| IT2060011 | Canto Alto e Valle del Giongo                    | * | 565   |  | E 9 39  | N 45 45 |
| IT2060012 | Boschi dell'Astino e dell'Allegrezza             | * | 50    |  | E 9 38  | N 45 42 |
| IT2060016 | Valpredina                                       | * | 90    |  | E 9 48  | N 45 43 |
| IT2070001 | Torbiere del Tonale                              |   | 47    |  | E 10 34 | N 46 15 |
| IT2070002 | Monte Piccolo - Monte Colmo                      | * | 412   |  | E 10 23 | N 46 11 |
| IT2070003 | Val Rabbia e Val Galinera                        |   | 1854  |  | E 10 24 | N 46 9  |
| IT2070004 | Monte Marser - Corni di Bos                      |   | 2591  |  | E 10 26 | N 46 5  |
| IT2070005 | Pizzo Badile - Alta Val Zumella                  | * | 2184  |  | E 10 24 | N 46 0  |
| IT2070006 | Pascoli di Crocedomini - Alta Val Caffaro        | * | 4603  |  | E 10 25 | N 45 55 |
| IT2070007 | Vallone del Forcel Rosso                         | * | 3067  |  | E 10 30 | N 46 4  |
| IT2070008 | Cresta Monte Colombé e Cima Barbignaga           |   | 156   |  | E 10 24 | N 46 2  |
| IT2070009 | Versanti dell'Avio                               | * | 1678  |  | E 10 28 | N 46 10 |
| IT2070010 | Piz Olda - Val Malga                             |   | 2069  |  | E 10 22 | N 46 7  |
| IT2070011 | Torbiera La Goia                                 |   | 0,2   |  | E 10 20 | N 46 6  |
| IT2070012 | Torbiere di Val Braone                           | * | 68    |  | E 10 23 | N 45 58 |
| IT2070013 | Ghiacciaio dell'Adamello                         |   | 2976  |  | E 10 31 | N 46 9  |
| IT2070014 | Lago di Pile                                     |   | 4     |  | E 10 27 | N 46 0  |
| IT2070015 | Monte Cas - Cima di Corlor                       | * | 166   |  | E 10 40 | N 45 42 |
| IT2070016 | Cima Comer                                       | * | 314   |  | E 10 40 | N 45 42 |
| IT2070017 | Valli di San Antonio                             | * | 4160  |  | E 10 12 | N 46 9  |
| IT2070018 | Altopiano di Cariatoghe                          | * | 523   |  | E 10 20 | N 45 35 |
| IT2070019 | Sorgente Funtani                                 | * | 55    |  | E 10 29 | N 45 39 |
| IT2070021 | Valvestino                                       | * | 6473  |  | E 10 35 | N 45 45 |
| IT2070022 | Corno della Marogna                              | * | 3571  |  | E 10 42 | N 45 48 |
| IT2070023 | Belvedere - Tri Plane                            |   | 26    |  | E 10 22 | N 46 3  |

**PROVINCIA AUTONOMA DI BOLZANO**


| CODICE    | DENOMINAZIONE   | * | Superficie (ha) | Lunghezza (km) | Coordinate geografiche |            |
|-----------|---|---|-----------------|----------------|------------------------|------------|
|           |   |   |                 |                | Longitudine            | Latitudine |
| IT3110001 | Biotopo Vegetazione Steppica Tartischer Leiten                    | * | 38              |                | E 10 34                | N 46 40    |
| IT3110002 | Biotopo Ontaneto di Sluderno                                      | * | 125             |                | E 10 34                | N 46 38    |
| IT3110004 | Biotopo Ontaneto di Cengles                                       | * | 41              |                | E 10 38                | N 46 37    |
| IT3110005 | Biotopo Ontaneto di Oris  | * | 46              |                | E 10 39                | N 46 37    |
| IT3110010 | Biotopo Vegetazione Steppica Sonnenberg                           | * | 204             |                | E 10 57                | N 46 38    |
| IT3110011 | Val di Fosse nel Parco Naturale Gruppo di Tessa                   | * | 10087           |                | E 10 56                | N 46 44    |
| IT3110012 | Lacines - Catena del Monteneve nel Parco Naturale Gruppo di Tessa | * | 8095            |                | E 11 5                 | N 46 49    |
| IT3110013 | Biotopo Delta del Valsura   | * | 34              |                | E 11 10                | N 46 37    |
| IT3110014 | Biotopo Gisser Auen   | * | 14              |                | E 11 22                | N 46 45    |
| IT3110015 | Biotopo Hühnerspiel   | * | 144             |                | E 11 29                | N 46 56    |
| IT3110016 | Biotopo Wiesermoos  | * | 14              |                | E 12 5                 | N 47 3     |
| IT3110017 | Parco Naturale Vedrette di Ries - Aurina                          | * | 31313           |                | E 12 4                 | N 46 56    |



|           |   |   |       |  |         |         |
|-----------|---|---|-------|--|---------|---------|
| IT3110018 | Ontaneti dell'Aurino  | * | 36    |  | E 11 56 | N 46 53 |
| IT3110019 | Biotopo Rasner Möser  | * | 25    |  | E 12 4  | N 46 48 |
| IT3110020 | Biotopo Monte Covolo - Alpe di Nemes                                  | * | 278   |  | E 12 25 | N 46 40 |
| IT3110022 | Biotopo Ontaneto della Rienza - Dobbiaco                              | * | 17    |  | E 12 13 | N 46 43 |
| IT3110026 | Valle di Funes - Sas De Putia - Rasciesa nel Parco Naturale Puez-Odle | * | 5258  |  | E 11 46 | N 46 37 |
| IT3110027 | Gardena - Valle Lunga - Puez nel Parco Naturale Puez-Odle             | * | 5396  |  | E 11 48 | N 46 35 |
| IT3110029 | Parco Naturale dello Sciliar - Catinaccio                             | * | 7293  |  | E 11 35 | N 46 29 |
| IT3110030 | Biotopo Torbiera Totes Moos   | * | 4,19  |  | E 11 22 | N 46 26 |
| IT3110031 | Biotopo Torbiera Wölfl  | * | 10    |  | E 11 24 | N 46 25 |
| IT3110032 | Biotopo Torbiera Tschingger   | * | 3,08  |  | E 11 23 | N 46 26 |
| IT3110033 | Biotopo Buche di Ghiaccio   |   | 28    |  | E 11 14 | N 46 26 |
| IT3110034 | Biotopo Lago di Caldaro   | * | 241   |  | E 11 15 | N 46 22 |
| IT3110035 | Biotopo Castelfeder   | * | 108   |  | E 11 17 | N 46 20 |
| IT3110036 | Parco Naturale Monte Corno  | * | 6851  |  | E 11 18 | N 46 17 |
| IT3110037 | Biotopo Lago di Favogna   |   | 10    |  | E 11 11 | N 46 16 |
| IT3110038 | Ultimo - Solda nel Parco Nazionale dello Stelvio                      | * | 27989 |  | E 10 48 | N 46 31 |
| IT3110039 | Ortles - Monte Madaccio nel Parco Nazionale dello Stelvio             | * | 4188  |  | E 10 31 | N 46 31 |
| IT3110040 | Alpe di Cavallaccio nel Parco Nazionale dello Stelvio                 | * | 3517  |  | E 10 30 | N 46 37 |
| IT3110041 | Jaggl   | * | 702   |  | E 10 33 | N 46 47 |
| IT3110042 | Prati Aridi Rocciosi di Agumes  | * | 0,34  |  | E 10 34 | N 46 37 |
| IT3110043 | Prati Aridi Rocciosi di Sant'Ottilia                                  |   | 0,12  |  | E 10 37 | N 46 36 |
| IT3110044 | Biotopo Sonnenberg Vegetazione Steppica Schlanderser Leiten           | * | 25    |  | E 10 47 | N 46 37 |
| IT3110045 | Biotopo Sonnenberg Vegetazione Steppica Kortscher Leiten              | * | 56    |  | E 10 43 | N 46 38 |
| IT3110046 | Biotopo Palude della Volpe  | * | 4,03  |  | E 11 14 | N 46 30 |
| IT3110048 | Prati dell'Armentara  | * | 342   |  | E 11 55 | N 46 37 |
| IT3110049 | Parco Naturale Fanes - Senes - Braies                                 | * | 25453 |  | E 12 3  | N 46 39 |
| IT3110050 | Parco Naturale Tre Cime   | * | 11892 |  | E 12 17 | N 46 39 |
| IT3110051 | Biotopo Ahrau di Stegona  | * | 18    |  | E 11 55 | N 46 48 |


**PROVINCIA AUTONOMA DI TRENTO**

| CODICE    | DENOMINAZIONE          | * | Superficie (ha) | Lunghezza (km) | Coordinate geografiche |            |
|-----------|------------------------|---|-----------------|----------------|------------------------|------------|
|           |                        |   |                 |                | Longitudine            | Latitudine |
| IT3120001 | Alta Val di Rabbi      | * | 4434            |                | E 10 45                | N 46 26    |
| IT3120002 | Alta Val La Mare       | * | 5819            |                | E 10 40                | N 46 25    |
| IT3120003 | Alta Val del Monte     | * | 4464            |                | E 10 35                | N 46 22    |
| IT3120015 | Tre Cime Monte Bondone | * | 223             |                | E 11 2                 | N 46 0     |
| IT3120017 | Campobrun              | * | 426             |                | E 11 7                 | N 45 42    |
| IT3120018 | Scanupia               | * | 529             |                | E 11 9                 | N 45 57    |
| IT3120019 | Lago Nero              | * | 3,08            |                | E 11 18                | N 46 17    |
| IT3120020 | Palu' Longa            | * | 5,93            |                | E 11 22                | N 46 17    |
| IT3120021 | Lago delle Buse        | * | 18              |                | E 11 27                | N 46 10    |
| IT3120022 | Palu' dei Mugheri      | * | 9,06            |                | E 11 41                | N 46 17    |
| IT3120023 | Sorte di Bellamonte    | * | 11              |                | E 11 40                | N 46 18    |
| IT3120024 | Zona Umida Valfloriana | * | 203             |                | E 11 22                | N 46 13    |
| IT3120027 | Canzenagol             | * | 3,39            |                | E 11 36                | N 46 16    |
| IT3120028 | Pra delle Nasse        | * | 8,08            |                | E 11 47                | N 46 15    |
| IT3120029 | Sorgente Resenzuola    | * | 4,74            |                | E 11 39                | N 46 0     |
| IT3120030 | Fontanazzo             | * | 54              |                | E 11 36                | N 46 0     |
| IT3120031 | Masi Carretta          | * | 3,02            |                | E 11 37                | N 46 6     |
| IT3120032 | I Mughi                | * | 21              |                | E 11 36                | N 46 5     |
| IT3120033 | Palude di Roncegno     | * | 21              |                | E 11 25                | N 46 3     |
| IT3120034 | Paludi di Sternigo     | * | 24              |                | E 11 15                | N 46 8     |







|           |                                    |   |      |  |         |         |
|-----------|------------------------------------|---|------|--|---------|---------|
| IT3120035 | Laghestel di Pine'                 | * | 91   |  | E 11 13 | N 46 6  |
| IT3120036 | Redebus                            | * | 10   |  | E 11 19 | N 46 8  |
| IT3120038 | Inghiaie                           | * | 30   |  | E 11 18 | N 45 59 |
| IT3120039 | Canneto di Levico                  |   | 9,74 |  | E 11 16 | N 46 0  |
| IT3120040 | Lago Pudro                         | * | 13   |  | E 11 13 | N 46 4  |
| IT3120041 | Lago Costa                         | * | 3,83 |  | E 11 14 | N 46 4  |
| IT3120042 | Canneti di San Cristoforo          | * | 9,39 |  | E 11 14 | N 46 2  |
| IT3120043 | Pize'                              | * | 16   |  | E 11 15 | N 46 2  |
| IT3120045 | Lagabrun                           | * | 4,65 |  | E 11 11 | N 46 12 |
| IT3120046 | Prati di Monte                     | * | 5,99 |  | E 11 14 | N 46 13 |
| IT3120047 | Paluda La Lot                      | * | 6,62 |  | E 11 16 | N 46 14 |
| IT3120048 | Laghetto di Vedes                  | * | 8,26 |  | E 11 16 | N 46 14 |
| IT3120049 | Lona - Lases                       |   | 26   |  | E 11 13 | N 46 8  |
| IT3120050 | Torbiera delle Viote               | * | 25   |  | E 11 2  | N 46 1  |
| IT3120051 | Stagni della Vela - Soprasasso     | * | 87   |  | E 11 5  | N 46 5  |
| IT3120052 | Doss Trento                        | * | 16   |  | E 11 6  | N 46 4  |
| IT3120053 | Foci dell'Avisio                   | * | 135  |  | E 11 4  | N 46 8  |
| IT3120054 | La Rupe                            | * | 45   |  | E 11 5  | N 46 11 |
| IT3120055 | Lago di Toblino                    | * | 170  |  | E 10 58 | N 46 3  |
| IT3120056 | Palu' Longia                       | * | 10   |  | E 11 5  | N 46 28 |
| IT3120057 | Palu' Tremole                      | * | 4    |  | E 11 4  | N 46 28 |
| IT3120058 | Torbiera di Monte Sous             | * | 99   |  | E 11 3  | N 46 30 |
| IT3120059 | Palu' di Tuenno                    | * | 5,56 |  | E 11 1  | N 46 20 |
| IT3120060 | Forra di S. Giustina               | * | 24   |  | E 11 3  | N 46 20 |
| IT3120061 | La Rocchetta                       | * | 89   |  | E 11 3  | N 46 14 |
| IT3120064 | Torbiera del Tonale                | * | 62   |  | E 10 35 | N 46 15 |
| IT3120065 | Lago d'Idro                        | * | 14   |  | E 10 32 | N 45 48 |
| IT3120066 | Palu' di Boniprati                 | * | 11   |  | E 10 36 | N 45 55 |
| IT3120068 | Fiave'                             |   | 137  |  | E 10 49 | N 45 59 |
| IT3120069 | Torbiera Lomasona                  | * | 26   |  | E 10 51 | N 45 59 |
| IT3120074 | Marocche di Dro                    | * | 251  |  | E 10 56 | N 45 59 |
| IT3120075 | Monte Brione                       | * | 66   |  | E 10 52 | N 45 53 |
| IT3120076 | Lago d'Ampola                      | * | 24   |  | E 10 39 | N 45 52 |
| IT3120077 | Palu' di Borghetto                 | * | 7,93 |  | E 10 55 | N 45 41 |
| IT3120078 | Torbiera Echen                     |   | 8,33 |  | E 11 11 | N 45 54 |
| IT3120079 | Lago di Loppio                     | * | 113  |  | E 10 55 | N 45 51 |
| IT3120080 | Lagheti di Marco                   | * | 35   |  | E 11 0  | N 45 51 |
| IT3120081 | Pra dall'Albi - Cei                | * | 117  |  | E 11 1  | N 45 57 |
| IT3120082 | Taio di Nomi                       | * | 5,29 |  | E 11 4  | N 45 55 |
| IT3120084 | Roncon                             | * | 2,91 |  | E 11 37 | N 46 24 |
| IT3120085 | Il Laghetto                        | * | 7,71 |  | E 11 23 | N 46 0  |
| IT3120086 | Servis                             | * | 313  |  | E 11 4  | N 45 56 |
| IT3120087 | Laghi e abisso di Lamar            | * | 25   |  | E 11 3  | N 46 7  |
| IT3120088 | Palu' di Monte Rovere              |   | 17   |  | E 11 17 | N 45 57 |
| IT3120089 | Montepiano - Palu' di Fornace      | * | 33   |  | E 11 11 | N 46 7  |
| IT3120090 | Monte Calvo                        | * | 1,19 |  | E 11 15 | N 46 6  |
| IT3120091 | Albere' di Tenna                   | * | 6,72 |  | E 11 15 | N 46 1  |
| IT3120092 | Passo del Broccon                  | * | 345  |  | E 11 40 | N 46 7  |
| IT3120093 | Crinale Pichea - Rocchetta         | * | 1009 |  | E 10 46 | N 45 54 |
| IT3120094 | Alpe di Storo e Bondone            | * | 759  |  | E 10 36 | N 45 48 |
| IT3120095 | Bocca D'ardole - Corno della Paura | * | 178  |  | E 10 56 | N 45 45 |
| IT3120096 | Bocca di Caset                     | * | 50   |  | E 10 41 | N 45 51 |
| IT3120097 | Catena di Lagorai                  | * | 2855 |  | E 11 32 | N 46 13 |
| IT3120101 | Condino                            | * | 70   |  | E 10 36 | N 45 53 |
| IT3120102 | Lago di Santa Colomba              | * | 5,74 |  | E 11 10 | N 46 7  |
| IT3120104 | Monte Baldo - Cima Valdritta       | * | 456  |  | E 10 51 | N 45 44 |
| IT3120105 | Burrone di Ravina                  | * | 533  |  | E 11 4  | N 46 2  |
| IT3120106 | Nodo del Latemar                   | * | 1862 |  | E 11 35 | N 46 22 |



|           |                                  |   |       |    |         |         |
|-----------|----------------------------------|---|-------|----|---------|---------|
| IT3120107 | Val Cadino                       | * | 1110  |    | E 11 24 | N 46 13 |
| IT3120108 | Val San Nicolò                   | * | 715   |    | E 11 47 | N 46 25 |
| IT3120109 | Valle Flanginech                 | * | 81    |    | E 10 47 | N 46 9  |
| IT3120110 | Terlago                          | * | 109   |    | E 11 3  | N 46 5  |
| IT3120111 | Manzano                          | * | 99    |    | E 10 57 | N 45 52 |
| IT3120112 | Arnago                           | * | 157   |    | E 10 54 | N 46 22 |
| IT3120113 | Molina - Castello                | * | 54    |    | E 11 26 | N 46 16 |
| IT3120114 | Monte Zugna                      | * | 1693  |    | E 11 2  | N 45 50 |
| IT3120115 | Monte Brento                     | * | 254   |    | E 10 54 | N 45 59 |
| IT3120116 | Monte Malachin                   | * | 169   |    | E 11 7  | N 46 16 |
| IT3120117 | Ontaneta di Croviana             | * | 28    |    | E 10 54 | N 46 20 |
| IT3120118 | Lago (Val di Fiemme)             | * | 12    |    | E 11 31 | N 46 17 |
| IT3120119 | Val Duron                        | * | 811   |    | E 11 40 | N 46 29 |
| IT3120120 | Bassa Valle del Chiese           | * | 27    |    | E 10 33 | N 45 49 |
| IT3120121 | Carbonare                        | * | 12    |    | E 11 13 | N 45 56 |
| IT3120122 | Gocciadoro                       | * | 27    |    | E 11 8  | N 46 3  |
| IT3120123 | Assizzi - Vignola                | * | 91    |    | E 11 16 | N 46 2  |
| IT3120124 | Torcegno                         | * | 47    |    | E 11 26 | N 46 4  |
| IT3120125 | Zaccon                           | * | 371   |    | E 11 25 | N 46 2  |
| IT3120126 | Val Noana                        | * | 730   |    | E 11 51 | N 46 7  |
| IT3120127 | Monti Tremalzo e Tombea          | * | 5529  |    | E 10 38 | N 45 50 |
| IT3120128 | Alta Val Stava                   | * | 1775  |    | E 11 32 | N 46 18 |
| IT3120129 | Ghiacciaio Marmolada             |   | 463   |    | E 11 51 | N 46 26 |
| IT3120130 | Il Colo                          |   | 0,29  | 1  | E 11 36 | N 46 5  |
| IT3120131 | Grotta Uvada                     |   | 1,16  | 1  | E 11 39 | N 46 6  |
| IT3120132 | Grotta di Ernesto                |   | 1,06  | 1  | E 11 39 | N 45 58 |
| IT3120134 | Grotta del Calgeron              |   | 0,92  | 5  | E 11 37 | N 46 0  |
| IT3120135 | Grotta della Bigonda             |   | 1,23  | 22 | E 11 35 | N 46 1  |
| IT3120136 | Bus della Spia                   |   | 0,66  | 1  | E 11 1  | N 46 13 |
| IT3120137 | Bus del Diaol                    |   | 1,04  | 1  | E 10 54 | N 45 56 |
| IT3120138 | Grotta Cesare Battisti           |   | 0,45  | 2  | E 11 2  | N 46 8  |
| IT3120139 | Grotta di Costalta               |   | 0,54  | 1  | E 11 22 | N 45 59 |
| IT3120141 | Grotta della Lovara              |   | 0,95  | 1  | E 11 3  | N 46 13 |
| IT3120142 | Val Campelle                     | * | 1136  |    | E 11 30 | N 46 7  |
| IT3120143 | Valle del Vanoi                  | * | 3247  |    | E 11 38 | N 46 11 |
| IT3120144 | Valle del Verdes                 | * | 2185  |    | E 11 9  | N 46 20 |
| IT3120146 | Laghetto delle Regole            | * | 21    |    | E 11 6  | N 46 28 |
| IT3120147 | Monti Lessini Ovest              | * | 1025  |    | E 10 56 | N 45 41 |
| IT3120149 | Monte Ghello                     | * | 148   |    | E 11 3  | N 45 54 |
| IT3120150 | Talpina - Brentonico             | * | 241   |    | E 10 59 | N 45 49 |
| IT3120152 | Tione - Villa Rendena            | * | 185   |    | E 10 42 | N 46 2  |
| IT3120154 | Le Sole                          | * | 10    |    | E 10 41 | N 46 1  |
| IT3120156 | Adige                            | * | 14    |    | E 11 1  | N 45 47 |
| IT3120165 | Vermiglio - Folgarida            | * | 8723  |    | E 10 41 | N 46 15 |
| IT3120166 | Re' di Castello - Breguzzo       | * | 3629  |    | E 10 34 | N 46 2  |
| IT3120167 | Torbiera alta Val Rendena        | * | 771   |    | E 10 50 | N 46 15 |
| IT3120168 | Lagorai Orientale - Cima Bocche  | * | 12280 |    | E 11 44 | N 46 16 |
| IT3120169 | Torbiera del Lavaze'             | * | 19    |    | E 11 29 | N 46 21 |
| IT3120170 | Monte Barco - Le Grave           | * | 201   |    | E 11 10 | N 46 7  |
| IT3120171 | Muga Bianca - Pasubio            | * | 1947  |    | E 11 10 | N 45 48 |
| IT3120172 | Monti Lessini - Piccole Dolomiti | * | 4336  |    | E 11 5  | N 45 43 |
| IT3120173 | Monte Baldo di Brentonico        | * | 2120  |    | E 10 54 | N 45 49 |
| IT3120174 | Monte Rema' - Clevet             | * | 491   |    | E 10 31 | N 45 56 |
| IT3120175 | Adamello                         | * | 29930 |    | E 10 39 | N 46 9  |
| IT3120176 | Monte Sadron                     | * | 2181  |    | E 10 54 | N 46 18 |
| IT3120177 | Dolomiti di Brenta               | * | 31132 |    | E 10 54 | N 46 11 |
| IT3120178 | Pale di San Martino              | * | 7333  |    | E 11 50 | N 46 15 |



| REGIONE VENETO |   |   |                    |                   |                        |            |
|----------------|---|---|--------------------|-------------------|------------------------|------------|
| CODICE         | DENOMINAZIONE   | * | Superficie<br>(ha) | Lunghezza<br>(km) | Coordinate geografiche |            |
|                |   |   |                    |                   | Longitudine            | Latitudine |
| IT3210002      | Monti Lessini: Cascate di Molina                                      | * | 233                | 14                | E 10 54                | N 45 36    |
| IT3210004      | Monte Luppia e P.ta San Vigilio                                       | * | 1037               | 29                | E 10 42                | N 45 37    |
| IT3210006      | Monti Lessini: Ponte di Veja, Vaio della Marciora                     |   | 171                | 12                | E 10 58                | N 45 37    |
| IT3210007      | Monte Baldo: Val dei Mulini, Senge di Marciaga, Rocca di Garda        | * | 676                | 21                | E 10 43                | N 45 34    |
| IT3210021      | Monte Pastello  | * | 1750               | 24                | E 10 51                | N 45 34    |
| IT3210039      | Monte Baldo Ovest   | * | 6510               | 67                | E 10 49                | N 45 44    |
| IT3210040      | Monti Lessini - Pasubio - Piccole Dolomiti Vicentine                  | * | 13872              | 179               | E 11 12                | N 45 44    |
| IT3210041      | Monte Baldo Est   | * | 2762               | 57                | E 10 52                | N 45 39    |
| IT3210043      | Fiume Adige tra Belluno Veronese e Verona Ovest                       | * | 476                | 95                | E 10 52                | N 45 33    |
| IT3220002      | Granezza  |   | 1303               | 17                | E 11 32                | N 45 49    |
| IT3220007      | Fiume Brenta dal confine trentino a Cison del Grappa                  | * | 1680               | 64                | E 11 39                | N 45 52    |
| IT3220036      | Altopiano dei Sette Comuni  | * | 14988              | 87                | E 11 28                | N 45 57    |
| IT3230003      | Gruppo del Sella  | * | 449                | 11                | E 11 50                | N 46 30    |
| IT3230005      | Gruppo Marmolada  | * | 1305               | 20                | E 11 52                | N 46 25    |
| IT3230006      | Val Visdende - Monte Peralba - Quaterna'                              | * | 14165              | 73                | E 12 35                | N 46 37    |
| IT3230017      | Monte Pelmo - Mondeval - Formin                                       | * | 11065              | 89                | E 12 7                 | N 46 27    |
| IT3230019      | Lago di Misurina  |   | 75                 | 5                 | E 12 15                | N 46 35    |
| IT3230022      | Massiccio del Grappa  | * | 22473              | 142               | E 11 48                | N 45 53    |
| IT3230025      | Gruppo del Visentin: M. Faverghera - M. Cor                           | * | 1562               | 24                | E 12 18                | N 46 3     |
| IT3230026      | Passo di San Boldo  | * | 38                 | 3                 | E 12 10                | N 46 0     |
| IT3230027      | Monte Dolada Versante S.E.  | * | 659                | 13                | E 12 20                | N 46 11    |
| IT3230031      | Val Tovanello Bosconero   | * | 8845               | 53                | E 12 17                | N 46 20    |
| IT3230035      | Valli del Cison - Vanoi: Monte Coppolo                                | * | 2845               | 29                | E 11 43                | N 46 4     |
| IT3230042      | Torbiera di Lipoi   | * | 65                 | 5                 | E 11 57                | N 46 2     |
| IT3230043      | Pale di San Martino: Focobon, Pape - San Lucano, Agner - Croda Granda | * | 10909              | 66                | E 11 54                | N 46 18    |
| IT3230044      | Fontane di Nogare'  | * | 212                | 9                 | E 12 14                | N 46 9     |
| IT3230045      | Torbiera di Antole  | * | 25                 | 3                 | E 12 10                | N 46 8     |
| IT3230047      | Lago di Santa Croce   | * | 788                | 14                | E 12 20                | N 46 6     |
| IT3230060      | Torbiera di Danta   | * | 205                | 11                | E 12 29                | N 46 33    |
| IT3230063      | Torbiera di Lac Torond  | * | 38                 | 3                 | E 11 59                | N 46 14    |
| IT3230067      | Aree palustri di Melere - Monte Gal e boschi di Col d'Ongia           | * | 111                | 8                 | E 12 12                | N 46 2     |
| IT3230068      | Valpiana - Valmorel (Aree palustri)                                   | * | 126                | 6                 | E 12 13                | N 46 4     |
| IT3230071      | Dolomiti di Ampezzo   | * | 11362              | 77                | E 12 6                 | N 46 35    |
| IT3230077      | Foresta del Cansiglio   | * | 5060               | 44                | E 12 24                | N 46 4     |
| IT3230078      | Gruppo del Popera - Dolomiti di Auronzo e di Val Comelico             | * | 8924               | 73                | E 12 23                | N 46 36    |
| IT3230080      | Val Talagona - Gruppo Monte Cridola - Monte Duranno                   | * | 12252              | 68                | E 12 25                | N 46 23    |
| IT3230081      | Gruppo Antelao - Marmarole - Sorapis                                  | * | 17069              | 74                | E 12 17                | N 46 30    |
| IT3230083      | Dolomiti Feltrine e Bellunesi   | * | 31383              | 178               | E 12 3                 | N 46 11    |
| IT3230084      | Civetta - Cime di San Sebastiano                                      | * | 6597               | 68                | E 12 4                 | N 46 20    |
| IT3230085      | Comelico - Bosco della Digola - Brentoni - Tudaio                     | * | 12085              | 89                | E 12 35                | N 46 31    |
| IT3230088      | Fiume Piave dai Maserot alle grave di Pederobba                       | * | 3236               | 121               | E 12 1                 | N 46 2     |
| IT3230090      | Cima Campo - Monte Celado   | * | 1812               | 24                | E 11 42                | N 45 59    |
| IT3240003      | Monte Cesen   | * | 3697               | 32                | E 12 0                 | N 45 57    |



| REGIONE FRIULI VENEZIA GIULIA |  |   |                    |                   |                        |            |
|-------------------------------|--|---|--------------------|-------------------|------------------------|------------|
| CODICE                        | DENOMINAZIONE                            | * | Superficie<br>(ha) | Lunghezza<br>(km) | Coordinate geografiche |            |
|                               |  |   |                    |                   | Longitudine            | Latitudine |
| IT3310001                     | Dolomiti Friulane                        | * | 36740              |                   | E 12 32                | N 46 19    |
| IT3310002                     | Val Colvera di Jof                       | * | 396                |                   | E 12 40                | N 46 12    |
| IT3310003                     | Monte Ciaurlec e Forra del Torrente Cosa | * | 875                |                   | E 12 52                | N 46 14    |
| IT3310004                     | Forra del Torrente Cellina               | * | 289                |                   | E 12 36                | N 46 11    |
| IT3310006                     | Foresta del Cansiglio                    | * | 2713               |                   | E 12 26                | N 46 3     |
| IT3320001                     | Gruppo del Monte Coglians                | * | 5405               |                   | E 12 48                | N 46 37    |
| IT3320002                     | Monti Dimon e Paularo                    | * | 702                |                   | E 13 4                 | N 46 33    |
| IT3320003                     | Creta di Aip e Sella di Lanza            | * | 3894               |                   | E 13 10                | N 46 33    |
| IT3320004                     | Monte Auernig e Monte Corona             | * | 465                |                   | E 13 20                | N 46 33    |
| IT3320005                     | Valloni di Rio Bianco e di Malborghetto  | * | 4662               |                   | E 13 24                | N 46 32    |
| IT3320006                     | Conca di Fusine                          | * | 3598               |                   | E 13 39                | N 46 28    |
| IT3320007                     | Monti Bivera e Clapsavon                 | * | 1832               |                   | E 12 37                | N 46 26    |
| IT3320008                     | Col Gentile                              | * | 1038               |                   | E 12 48                | N 46 27    |
| IT3320009                     | Zuc dal Bor                              | * | 1415               |                   | E 13 14                | N 46 27    |
| IT3320010                     | Jof di Montasio e Jof Fuart              | * | 7999               |                   | E 13 29                | N 46 25    |
| IT3320011                     | Monti Verzegnis e Valcalda               | * | 2406               |                   | E 12 51                | N 46 21    |
| IT3320012                     | Prealpi Giulie Settentrionali            | * | 9592               |                   | E 13 13                | N 46 21    |
| IT3320013                     | Lago Minisini e Rivoli Bianchi           | * | 402                |                   | E 13 8                 | N 46 18    |
| IT3320014                     | Torrente Lerada                          | * | 365                |                   | E 13 23                | N 46 12    |
| IT3320015                     | Valle del Medio Tagliamento              | * | 3580               |                   | E 13 2                 | N 46 14    |
| IT3320016                     | Forra del Cornappo                       | * | 299                |                   | E 13 17                | N 46 14    |
| IT3320017                     | Rio Bianco di Taipana e Gran Monte       | * | 1721               |                   | E 13 20                | N 46 16    |
| IT3320018                     | Forra del Pradolino e Monte Mia          | * | 1010               |                   | E 13 27                | N 46 12    |
| IT3320019                     | Monte Matajur                            | * | 213                |                   | E 13 33                | N 46 11    |
| REGIONE LAZIO                 |  |   |                    |                   |                        |            |
| CODICE                        | DENOMINAZIONE                            | * | Superficie<br>(ha) | Lunghezza<br>(km) | Coordinate geografiche |            |
|                               |  |   |                    |                   | Longitudine            | Latitudine |
| IT6020002                     | Lago Secco e Agro Nero                   | * | 135                |                   | E 13 19                | N 42 42    |
| IT6020025                     | Monti della Laga (Area Sommitale)        | * | 2424               |                   | E 13 22                | N 42 38    |
| IT6050017                     | Pendici di Colle Nero                    | * | 132                |                   | E 13 51                | N 41 43    |
| IT6050018                     | Cime del Massiccio della Meta            | * | 2541               |                   | E 13 57                | N 41 39    |
| IT6050020                     | Val Canneto                              | * | 990                |                   | E 13 54                | N 41 41    |
| REGIONE ABRUZZO               |  |   |                    |                   |                        |            |
| CODICE                        | DENOMINAZIONE                            | * | Superficie<br>(ha) | Lunghezza<br>(km) | Coordinate geografiche |            |
|                               |  |   |                    |                   | Longitudine            | Latitudine |
| IT7110099                     | Gole del Sagittario                      | * | 1349               |                   | E 13 48                | N 41 57    |
| IT7110100                     | Monte Genzana                            | * | 5805               |                   | E 13 54                | N 41 57    |
| IT7110101                     | Lago di Scanno ed Emissari               | * | 103                |                   | E 13 51                | N 41 55    |
| IT7110202                     | Gran Sasso                               | * | 33995              |                   | E 13 37                | N 42 26    |
| IT7110204                     | Maiella Sud Ovest                        | * | 6276               |                   | E 14 0                 | N 41 57    |
| IT7110205                     | Parco Nazionale d'Abruzzo                | * | 58880              |                   | E 13 41                | N 41 51    |
| IT7120201                     | Monti della Laga e Lago di Campotosto    | * | 15816              |                   | E 13 25                | N 42 40    |
| IT7140043                     | Monti Pizi - Monte Secine                | * | 4195               |                   | E 14 10                | N 41 54    |
| IT7140203                     | Maiella                                  | * | 36119              |                   | E 14 6                 | N 42 4     |

